





Ritter Tuschl auf den Fersen



-  Standort
-  Aussichtspunkt
- Bemerkenswertes**
-  1 Naturschutzgebiet „Obere Ilz“ mit Erlen-Galeriewäldern und interessanten Feuchtwiesen
-  2 Blockmeer
-  3 Blick zur Ruine
-  4 Hohlweg
-  5 gotische Pfarrkirche
-  6 Kirchensteig
-  7 Waldlehrpfad
-  8 Wollsackverwitterung des Granit
-  9 ehemaliger Pfeilturm mit Aussicht

- Thementafeln**
-  1 Ilzsteg
-  2 Burgruine Dießenstein
-  3 Schmelzofen aus dem Mittelalter
-  4 Ritterfeste Saldenburg

Geschichten um Burgen und Ritter sowie andere mittelalterliche Sehenswürdigkeiten erwarten Sie in traumhafter Landschaft auf dem „Geschichtlichen Themenwanderweg Saldenburg“. Die etwa 6 Kilometer lange Route Dießenstein **D** führt Sie auf schmalen, zum Teil steinigen Pfaden durch das romantische Naturschutzgebiet „Obere Ilz“, vorbei an Dießensteinmühle und Ilzsteg, der



einstigen Verbindungsbrücke zwischen dem Herzogtum Bayern und dem Bistum Passau. Nach leichtem Anstieg wandern Sie in luftigen Höhen und können einen herrlichen Ausblick über die Hügelketten des Bayerischen Waldes genießen. Auf dieser Route lernen Sie Ritter Tuschl und die Geschichte um seine Burg Dießenstein kennen.

Auf dem zweiten, etwa 10 Kilometer langen Rundwanderweg Route Saldenburg **S** stoßen Sie im würzig duftenden Mischwald der Gemeinde Saldenburg auf die mittelalterliche Ofenanlage, um die sich Mythen ranken. Bald lichtet sich der Wald und gibt den Blick frei auf den Gipfel des Großen Rachels (1453 m). Nach einigen Kilometern verlassen Sie den breiten Forstweg und folgen dem Waldlehrpfad bis zu einer großen Felsengruppe. Am ehemaligen Mühlweiher vorbei geht es nach Saldenburg, wo Sie nach einem Anstieg zur Burg die traurige Geschichte des Ritters Tuschl von Söldenau erfahren.

Nähere Infos über Besonderheiten und Attraktionen entlang des Weges erhalten Sie über Thementafeln bzw. das Faltblatt „Ritter Tuschl auf den Fersen“.

Routen zur Auswahl

Je nach Kondition, Lust und Zeit wählen Sie zwischen den beiden Wanderrouten:

-  **D** **Rundwanderweg Route Dießenstein**
6 Kilometer, ca. 1,5 Stunden Gehzeit,
Höhenunterschied 390 - 500 m
Einstieg Parkplatz Dießenstein, Abzweigung „Zur Mauth“
oder Kirche „St. Brigida“ in Preying
-  **S** **Rundwanderweg Route Saldenburg**
10 Kilometer, ca. 3,5 Stunden Gehzeit,
Höhenunterschied 500 - 600 m
Einstieg Kirche „St. Brigida“ in Preying oder Nähe Ritterfeste in Saldenburg

SPURENSUCHE